



บันทึกข้อความ

ส่วนราชการ กองคลัง เทศบาลตำบลนาใน

ที่ สน 54602/-

วันที่

15 กรกฎาคม 2562

เรื่อง รายงานผลการฝึกอบรมเชิงปฏิบัติการ การจัดทำแผนที่ภาษีและทะเบียนทรัพย์สิน (แผนที่แม่บท) ด้วยโปรแกรมประยุกต์สารสนเทศภูมิศาสตร์ (LTAX GIS) เพื่อรองรับกฎหมายว่าด้วยภาษีที่ดินและสิ่งปลูกสร้าง

เรียน นายกเทศมนตรีตำบลนาใน

ตามคำสั่งเทศบาลตำบลนาใน ที่ 418/2562 ลงวันที่ 28 มิถุนายน 2562 ได้อนุมัติให้ ข้าพเจ้านางสาวจิรวรรณ ประจันทร์ ตำแหน่งผู้อำนวยการกองคลัง พร้อมนางสาววรกมล วงศ์ศรีจันทร์ ตำแหน่งเจ้าพนักงานจัดเก็บรายได้ชำนาญงาน เดินทางไปราชการเพื่อเข้าร่วมการฝึกอบรม “การจัดทำแผนที่ภาษีและทะเบียนทรัพย์สิน (แผนที่แม่บท) ด้วยโปรแกรมประยุกต์สารสนเทศภูมิศาสตร์ (LTAX GIS) เพื่อรองรับกฎหมายภาษีที่ดินและสิ่งปลูกสร้าง รุ่นที่ 17 ระหว่างวันที่ 6 - 11 กรกฎาคม 2562 ณ โรงแรมริเวอร์ไซด์ เขตบางพลัด กรุงเทพฯ รวมเป็นเวลา 6 วัน บัดนี้ การปฏิบัติหน้าที่ราชการที่ได้รับมอบหมายได้เสร็จเรียบร้อยแล้ว ข้าพเจ้าขอรายงานผลการไปอบรม ดังต่อไปนี้

วัตถุประสงค์


1. เพื่อให้องค์กรปกครองส่วนท้องถิ่นที่ยังไม่ได้ดำเนินการจัดทำแผนที่ภาษีและทะเบียนทรัพย์สิน และอยู่ระหว่างดำเนินการจัดทำแผนที่แม่บทประกอบกับกรมที่ดินได้จัดส่งข้อมูลรูปแบบแปลงที่ดิน (Shape file) ให้เทศบาลและองค์การบริหารส่วนตำบล เพื่อเป็นการเตรียมความพร้อมในการจัดเก็บภาษีที่ดินและสิ่งปลูกสร้าง
2. เพื่อให้บุคลากรขององค์กรปกครองส่วนท้องถิ่นมีความรู้ ความเข้าใจ และสามารถจัดทำแผนที่ภาษีและทะเบียนทรัพย์สินให้แล้วเสร็จโดยเร็ว เพื่อนำข้อมูลไปใช้ในการจัดเก็บภาษีและเพื่อรองรับกฎหมายภาษีที่ดินและสิ่งปลูกสร้างเมื่อกฎหมายมีผลบังคับใช้ ได้อย่างมีประสิทธิภาพในระยะต่อไป

สาระสำคัญในการอบรมครั้งนี้ จากการบรรยายของวิทยากร ตามหัวข้อต่าง ๆ ดังนี้

- “หลักการจัดทำแผนที่และการจัดเก็บภาษีตามร่าง พ.ร.บ. ภาษีที่ดินและสิ่งปลูกสร้าง พ.ศ. ...”
- ฝึกปฏิบัติการติดตั้งโปรแกรม LTAX 3000 และ LTAX GIS ,ฝึกปฏิบัติการหาพิกัดหลักเขตปกครอง ,ฝึกปฏิบัติสร้างชั้นข้อมูลตารางกริด (ระวาง) ครอบคลุมพื้นที่ปกครอง
- ฝึกปฏิบัติการสร้างชั้นข้อมูลหลักเขตปกครอง ,ฝึกปฏิบัติปรับปรุงข้อมูลที่ดินจากกรมที่ดินเข้าสู่โปรแกรมฯ
- ฝึกปฏิบัติการสร้างชั้นข้อมูลเขต (Zone) ,ฝึกปฏิบัติการสร้างชั้นข้อมูลเขตย่อย (Block) ,ฝึกปฏิบัติการกำหนดรายละเอียดในชั้นข้อมูลที่ดิน (Lot)
- ฝึกปฏิบัติการจัดทำแผนที่แม่บทจากเขตย่อย (Block) ด้วยโปรแกรม LTAX GIS ,ฝึกปฏิบัติการจัดทำรายละเอียดแผนที่แม่บทเชื่อมกับแบบสำรวจข้อมูลที่ดิน

เอกสารที่ได้รับจากการไปราชการ / การอบรมสัมมนา / การศึกษาดูงาน มีดังต่อไปนี้ คือ


1. หนังสือคู่มือ จำนวน 1 เล่ม
2. สมุดบันทึก จำนวน 1 เล่ม
3. แฟลชไดร์ข้อมูลรูปแปลงที่ดิน (Shape file) จำนวน 1 อัน



ประโยชน์ที่ได้รับจากการอบรม


ได้รับการเพิ่มพูนความรู้ความเข้าใจที่ถูกต้องในการปฏิบัติงาน ทราบถึงขั้นตอน แนวทาง วิธีการที่เกี่ยวข้อง และสามารถถือปฏิบัติได้ถูกต้องตามพระราชบัญญัติภาษีที่ดินและสิ่งปลูกสร้าง พ.ศ. มีผลบังคับใช้ต่อไป และสามารถเผยแพร่ความรู้ ประสบการณ์ ทักษะ และอื่น ๆ แก่ผู้ที่เกี่ยวข้อง ได้

จึงเรียนมาเพื่อโปรดทราบและพิจารณาดำเนินการต่อไป

ลงชื่อ  ผู้รายงาน
(นางสาวจิรารัตน์ ประจันท์)
ตำแหน่ง ผู้อำนวยการกองคลัง

ความเห็นรองปลัดเทศบาลตำบลนาใน

.....
.....

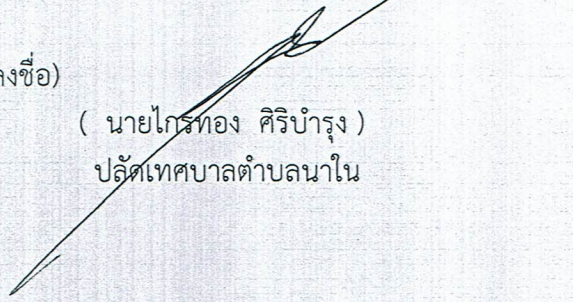
(ลงชื่อ) 
(นายสมคิด ดิษพันลำ)
รองปลัดเทศบาลตำบลนาใน

ความเห็นปลัดเทศบาลตำบลนาใน

.....
.....
.....

(ลงชื่อ)

(นายไกรทอง ศิริบำรุง)
ปลัดเทศบาลตำบลนาใน



ความเห็นของนายกเทศมนตรีตำบลนาใน

.....
.....

(ลงชื่อ)

(นายพงษ์ศักดิ์ โพธิ์ศรี)
นายกเทศมนตรีตำบลนาใน

